



②


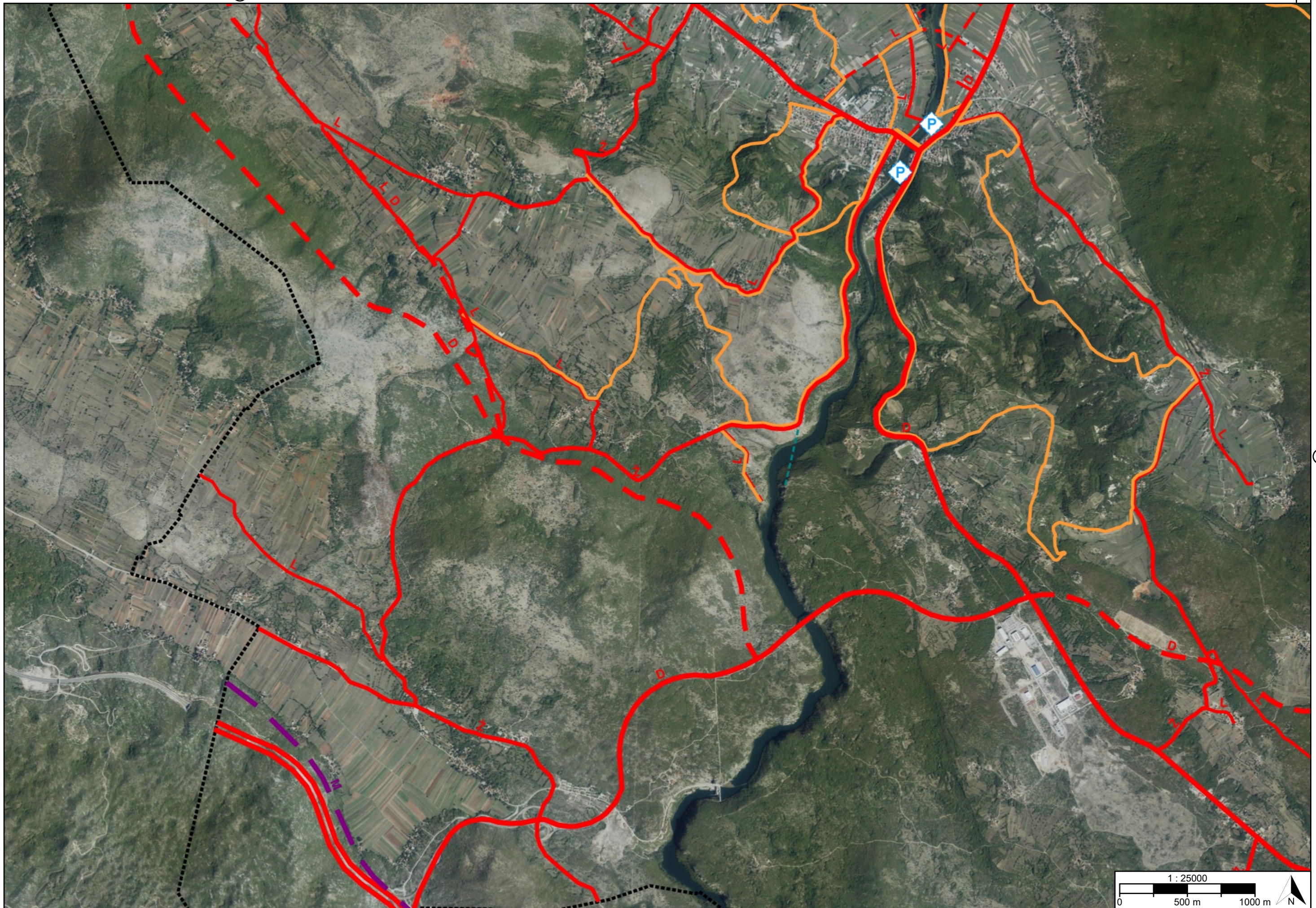
③




①

⑤

④



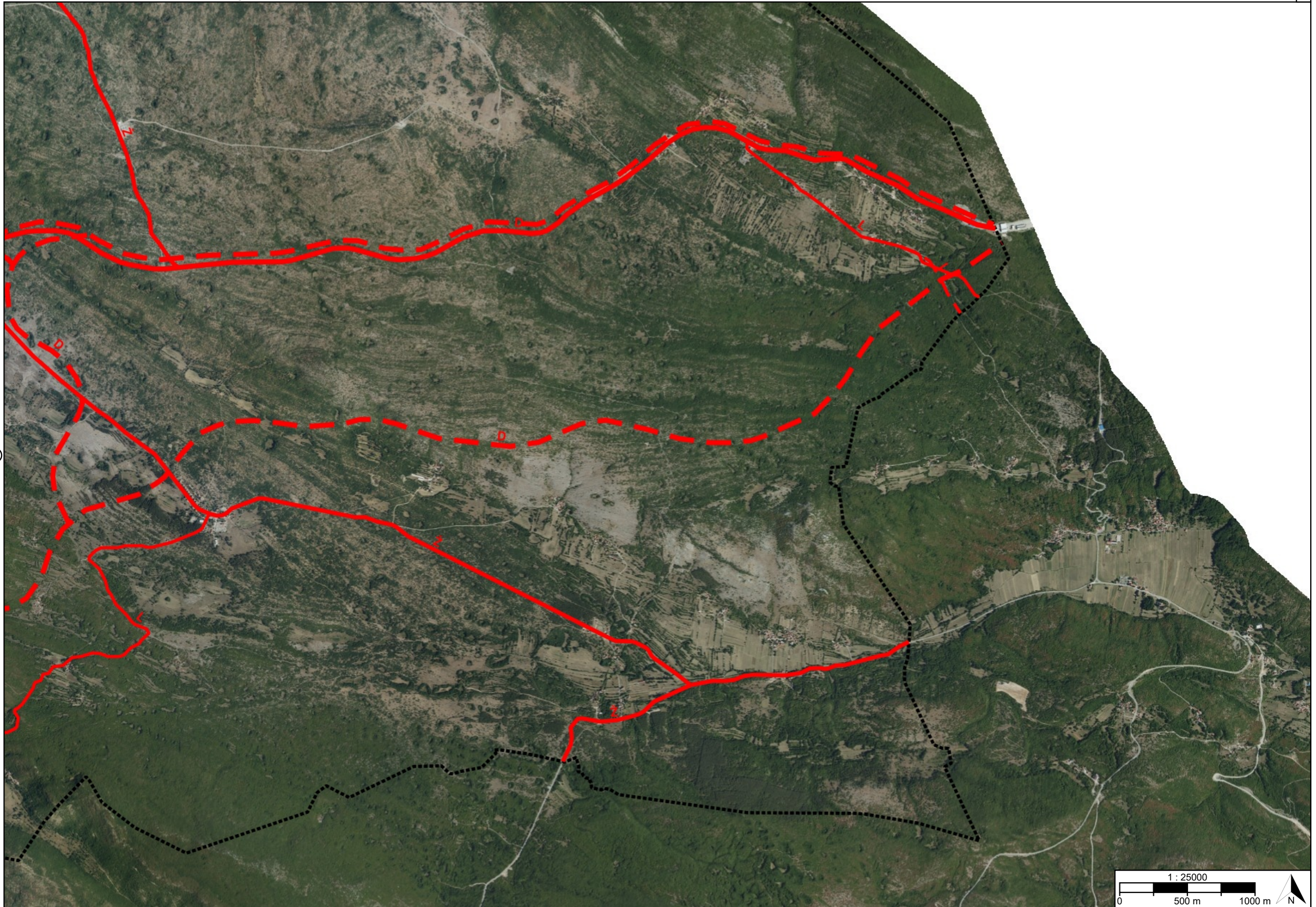




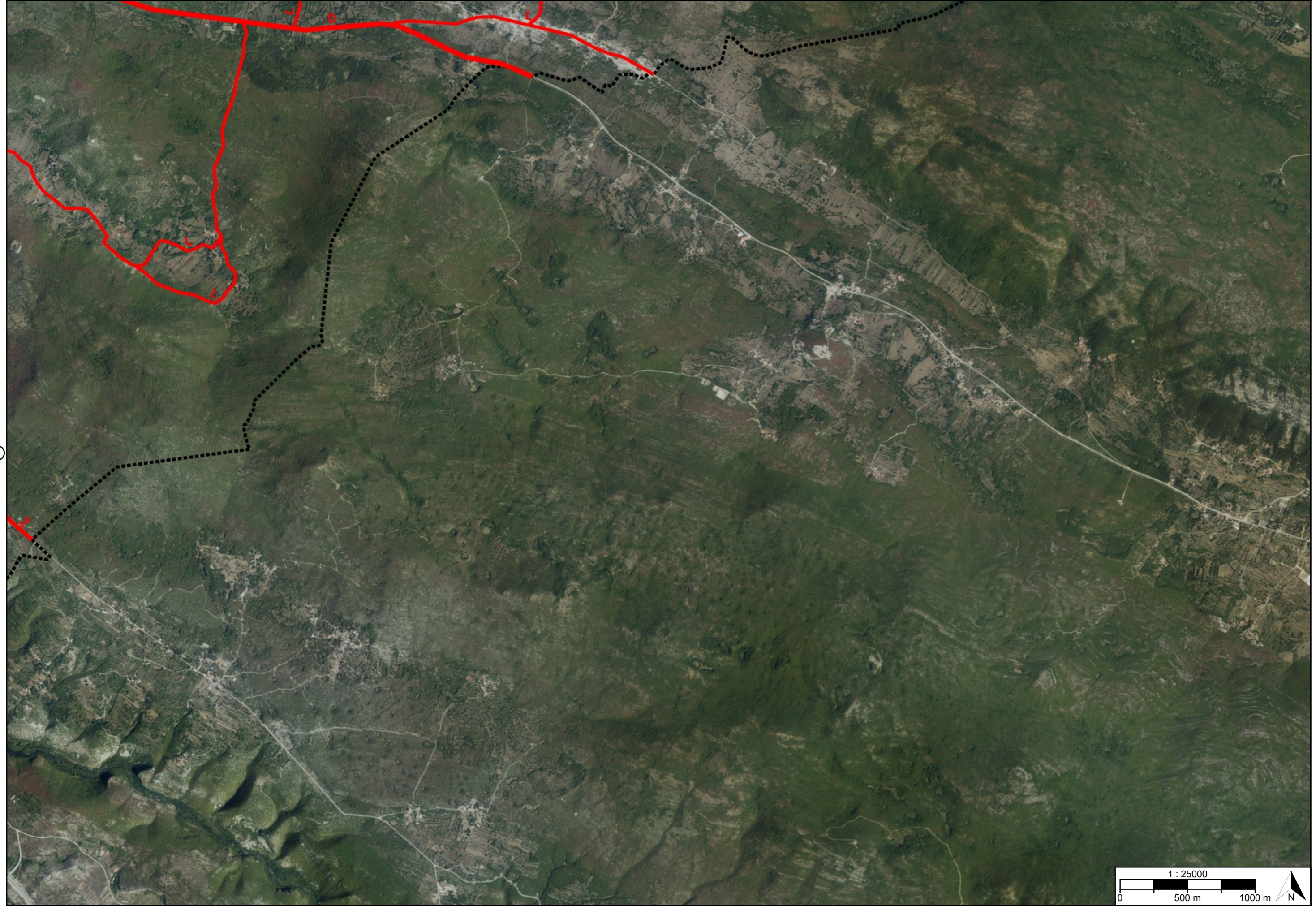
②

⑦

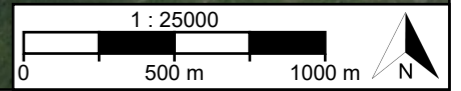




4



⑥













TUMAČ PLANSKOG ZNAKOVLJA

[OB-1-1] Obuhvat prostornog plana



[OB-1-1-3001] Obuhvat prostornog plana

[IS-1-1] Cestovni promet

 [IS-1-1-1001] (AC) Autocesta	 [IS-1-1-1201] Biciklistička prometnica	 [IS-1-1-3007] (L) Cesta lokalnog značaja
 [IS-1-1-1003] (D) Cesta državnog značaja	 [IS-1-1-2005] (Ž) Cesta područnog (regionalnog) značaja	 [IS-1-1-3008] (L) Cesta lokalnog značaja - planirano
 [IS-1-1-1004] (D) Cesta državnog značaja - planirano	 [IS-1-1-2201] Biciklistička prometnica	
	 [IS-1-1-2201] Biciklistička prometnica	
		

[IS-1-2] Željeznički promet

 [IS-1-2-1002] (M) Željeznička pruga za međunarodni promet s pripadajućom željezničkom infrastrukturom - planirano	 [IS-1-2-3015] Zipline, spuštalice, ski lift i slična nepokretna ili prijenosna oprema za rekreaciju i zabavu
---	--

[IS-1-3] Pomorski promet

[IS-1-4] Promet unutarnjim vodama



[IS-1-4-6004] (P) Pristanišno područje - planirano

[IS-1-5] Zračni promet

Naziv prostornog plana:

Prostorni plan uređenja Grada Trilja

Naziv kartografskog prikaza prostornog plana:

2.1. Prometni sustav

Mjerilo prikaza:

1:25000

Vrsta postupka:

Postupak transformacije prostornog plana

Faza transformacije plana:

Prijedlog transformiranog prostornog plana

Oznaka revizije plana:

Odluka o transformaciji prostornog plana:

Odluka o transformaciji Prostornog plana uređenja Grada Trilja (Službeni glasnik Grada Trilja broj 03/2024)

Objava plana:

Objava plana provodi se od 14.01.2026. do zaključno s danom 28.01.2026.

Nositelj izrade prostornog plana:

Splitsko-dalmatinska županija, Grad Trilj
Upravni odjel za prostorno uređenje,
imovinskopravne poslove, komunalni sustav i
zaštitu okoliša

Odgovorna osoba nositelja izrade:

PROČELNICA
Monika Domazet mag.ing.aedif.

Tijelo koje donosi prostorni plan:

Splitsko-dalmatinska županija, Grad Trilj
Gradsko vijeće

Predsjednik tijela koje donosi prostorni plan:

PREDSJEDNIK GRADSKOG VIJEĆA
Mirko Odrlić mag.ing.el.

Stručni izrađivač prostornog plana:

GEOPROJEKT d.d. Split
Split, Sukoišanska 43
OIB: 25623466485

Odgovorna osoba stručnog izrađivača:

PREDSJEDNIK UPRAVE
Mirko Smiljanić univ.spec.oec.

Odgovorni voditelj izrade:

Ivana Bojić dipl. ing. arh.

Stručni tim:

Ivana Bojić, dipl.ing.arh.
Marina Pavičić, mag.ing.aedif.
Mate Mandušić geod.teh.

Iva Sinožić mag.geog.
Nika Krstić mag. ing.arch.

Naziv prostornog plana:

Prostorni plan uređenja Grada Trilja

Naziv kartografskog prikaza prostornog plana:

2.1. Prometni sustav

Mjerilo prikaza:

1:25000

Vrsta postupka:

Postupak transformacije prostornog plana

Faza transformacije plana:

Prijedlog transformiranog prostornog plana

Oznaka revizije plana:

Prostor za digitalni potpis

Odgovorna osoba nositelja izrade:

PROČELNICA

Monika Domazet mag.ing.aedif.

Odgovorna osoba stručnog izrađivača:

PREDSJEDNIK UPRAVE

Mirko Smiljanić univ.spec.oec.

Odgovorni voditelj izrade:

Ivana Bojić dipl. ing. arh.