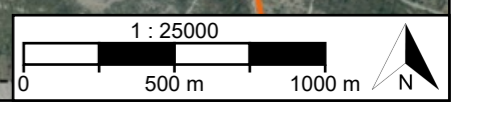
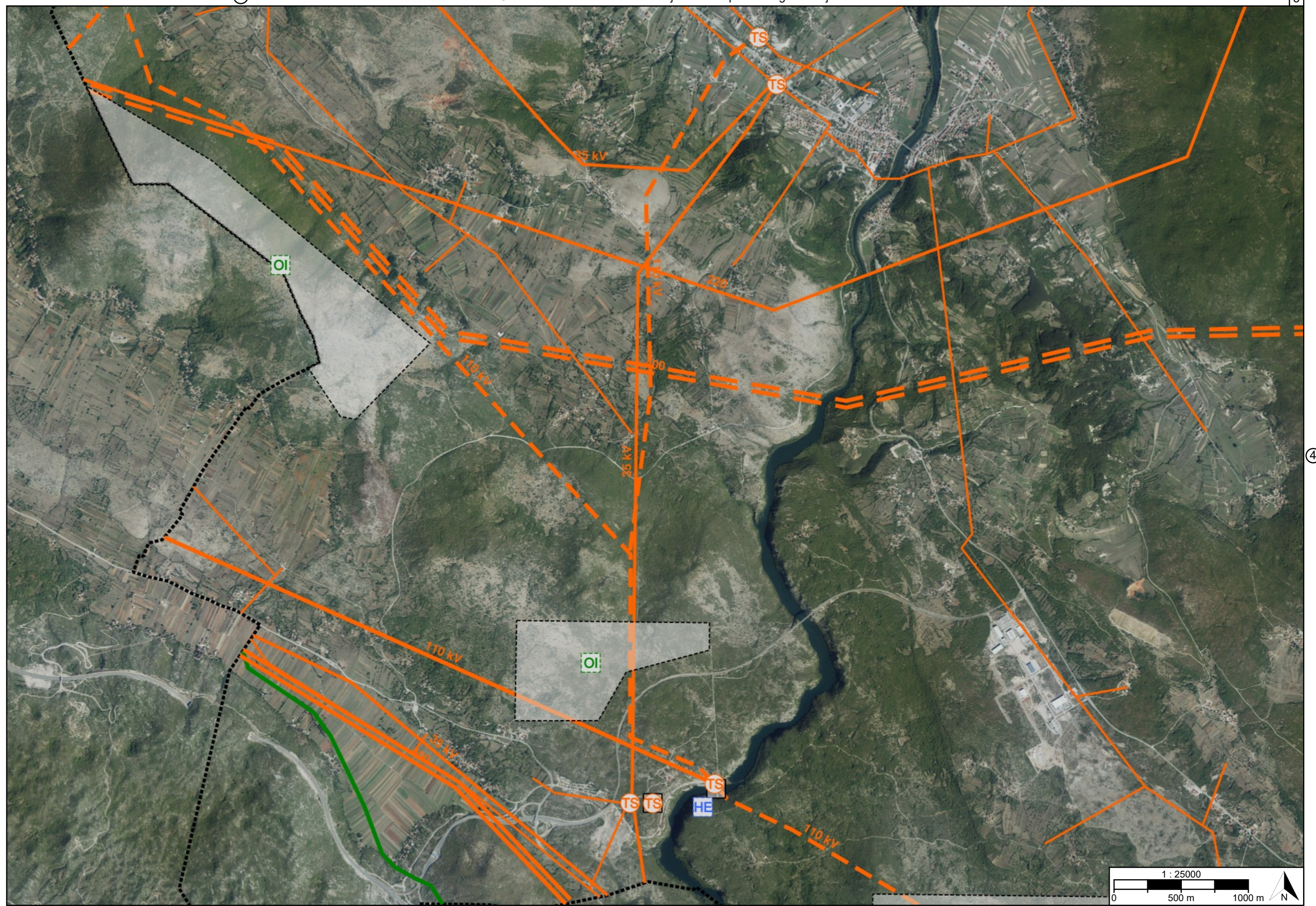





②

③





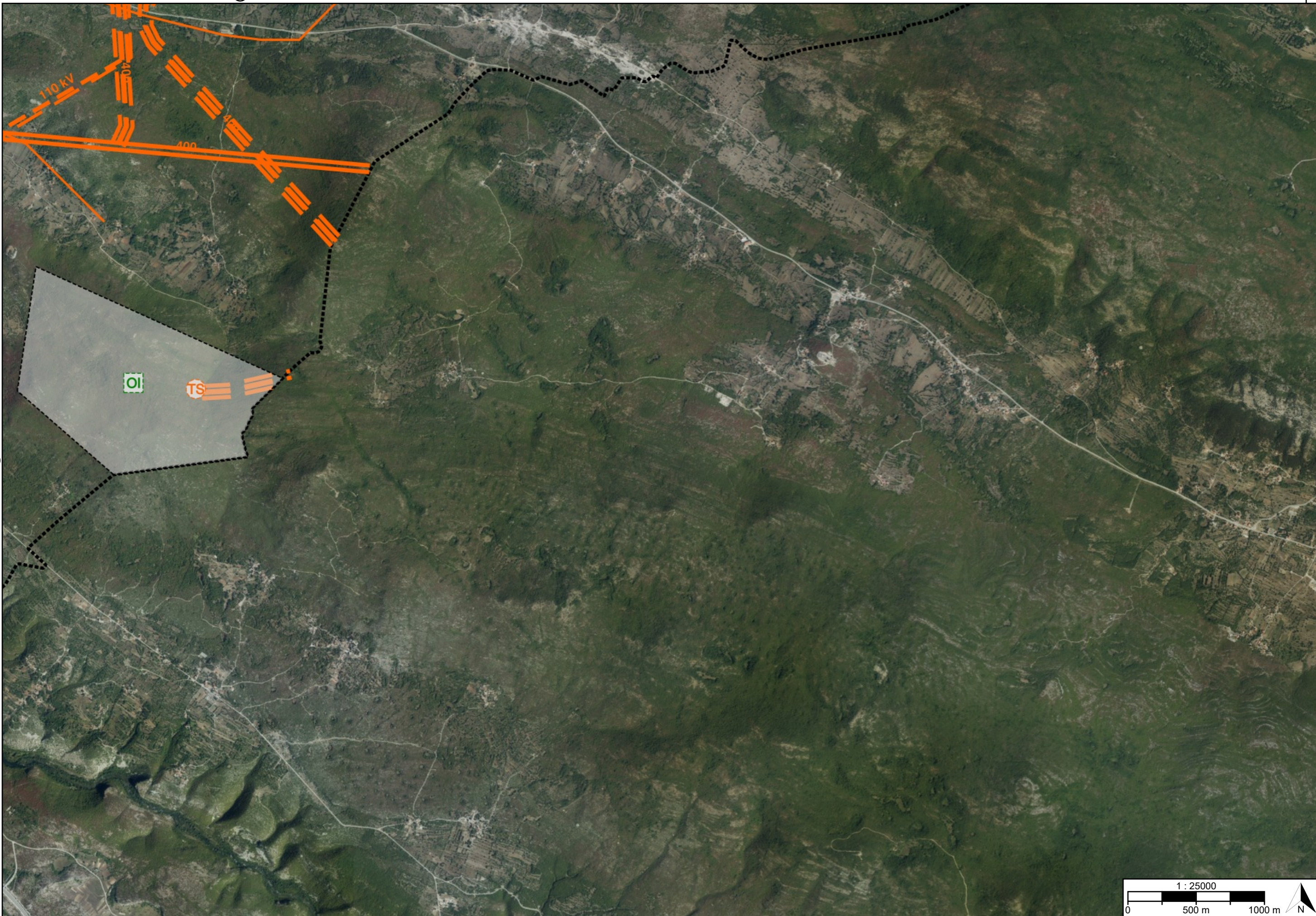








4



⑥

# TUMAČ PLANSKOG ZNAKOVLJA

## [OB-1-1] Obuhvat prostornog plana

















[OB-1-1-3001] Obuhvat prostornog plana

## [IS-3-1] Nafta i plin

 [IS-3-1-2303] Plinovod s pripadajućim građevinama i uređajima

## [IS-3-2] Elektroenergetika

 [IS-3-2-1001] (400) Dalekovod 400 kV s pripadajućim građevinama i uređajima	 [IS-3-2-1302] (OI) Elektrana na obnovljive izvore energije državnog značaja - planirano	 [IS-3-2-2102] (HE) Hidroelektrana područnog (regionalnog) značaja - planirano
 [IS-3-2-1002] (400) Dalekovod 400 kV s pripadajućim građevinama i uređajima - planirano	 [IS-3-2-2001] (110 kV) Dalekovod 110 kV s pripadajućim građevinama i uređajima	 [IS-3-2-3007] Vod srednjenaponske mreže s pripadajućim građevinama i uređajima (10(20) kV)
 [IS-3-2-1003] (220) Dalekovod 220 kV s pripadajućim građevinama i uređajima	 [IS-3-2-2002] (110 kV) Dalekovod 110 kV s pripadajućim građevinama i uređajima - planirano	 [IS-3-2-3013] (TS) Transformatorsko i/ili rasklopno postrojenje
 [IS-3-2-1004] (220) Dalekovod 220 kV s pripadajućim građevinama i uređajima - planirano	 [IS-3-2-2003] (35 kV) Dalekovod 35 kV s pripadajućim građevinama i uređajima	 [IS-3-2-3014] (TS) Transformatorsko i/ili rasklopno postrojenje - planirano
 [IS-3-2-1101] (HE) Hidroelektrana državnog značaja	 [IS-3-2-2005] (35 kV) Kabel 35 kV s pripadajućim građevinama i uređajima	

Naziv prostornog plana:

## Prostorni plan uređenja Grada Trilja

Naziv kartografskog prikaza prostornog plana:

2.3. Energetski sustav

Mjerilo prikaza:

1:25000

Vrsta postupka:

Postupak transformacije prostornog plana

Faza transformacije plana:

Prijedlog transformiranog prostornog plana

Oznaka revizije plana:

Odluka o transformaciji prostornog plana:

Odluka o transformaciji Prostornog plana uređenja Grada Trilja (Službeni glasnik Grada Trilja broj 03/2024)

Objava plana:

Objava plana provodi se od 14.01.2026. do zaključno s danom 28.01.2026.

Nositelj izrade prostornog plana:

Splitsko-dalmatinska županija, Grad Trilj  
Upravni odjel za prostorno uređenje,  
imovinskopravne poslove, komunalni sustav i  
zaštitu okoliša

Odgovorna osoba nositelja izrade:

PROČELNICA  
Monika Domazet mag.ing.aedif.

Tijelo koje donosi prostorni plan:

Splitsko-dalmatinska županija, Grad Trilj  
Gradsko vijeće

Predsjednik tijela koje donosi prostorni plan:

PREDSJEDNIK GRADSKOG VIJEĆA  
Mirko Odrlić mag.ing.el.

Stručni izrađivač prostornog plana:

GEOPROJEKT d.d. Split  
Split, Sukoišanska 43  
OIB: 25623466485

Odgovorna osoba stručnog izrađivača:

PREDSJEDNIK UPRAVE  
Mirko Smiljanić univ.spec.oec.

Odgovorni voditelj izrade:

Ivana Bojić dipl. ing. arh.

Stručni tim:

Ivana Bojić, dipl.ing.arh.  
Marina Pavičić, mag.ing.aedif.  
Mate Mandušić geod.teh.

Iva Sinožić mag.geog.  
Nika Krstić mag. ing.arch.

Naziv prostornog plana:

## Prostorni plan uređenja Grada Trilja

Naziv kartografskog prikaza prostornog plana:

2.3. Energetski sustav

Mjerilo prikaza:

1:25000

Vrsta postupka:

Postupak transformacije prostornog plana

Faza transformacije plana:

Prijedlog transformiranog prostornog plana

Oznaka revizije plana:

### Prostor za digitalni potpis

Odgovorna osoba nositelja izrade:

PROČELNICA

Monika Domazet mag.ing.aedif.

Odgovorna osoba stručnog izrađivača:

PREDSJEDNIK UPRAVE

Mirko Smiljanić univ.spec.oec.

Odgovorni voditelj izrade:

Ivana Bojić dipl. ing. arh.