




2


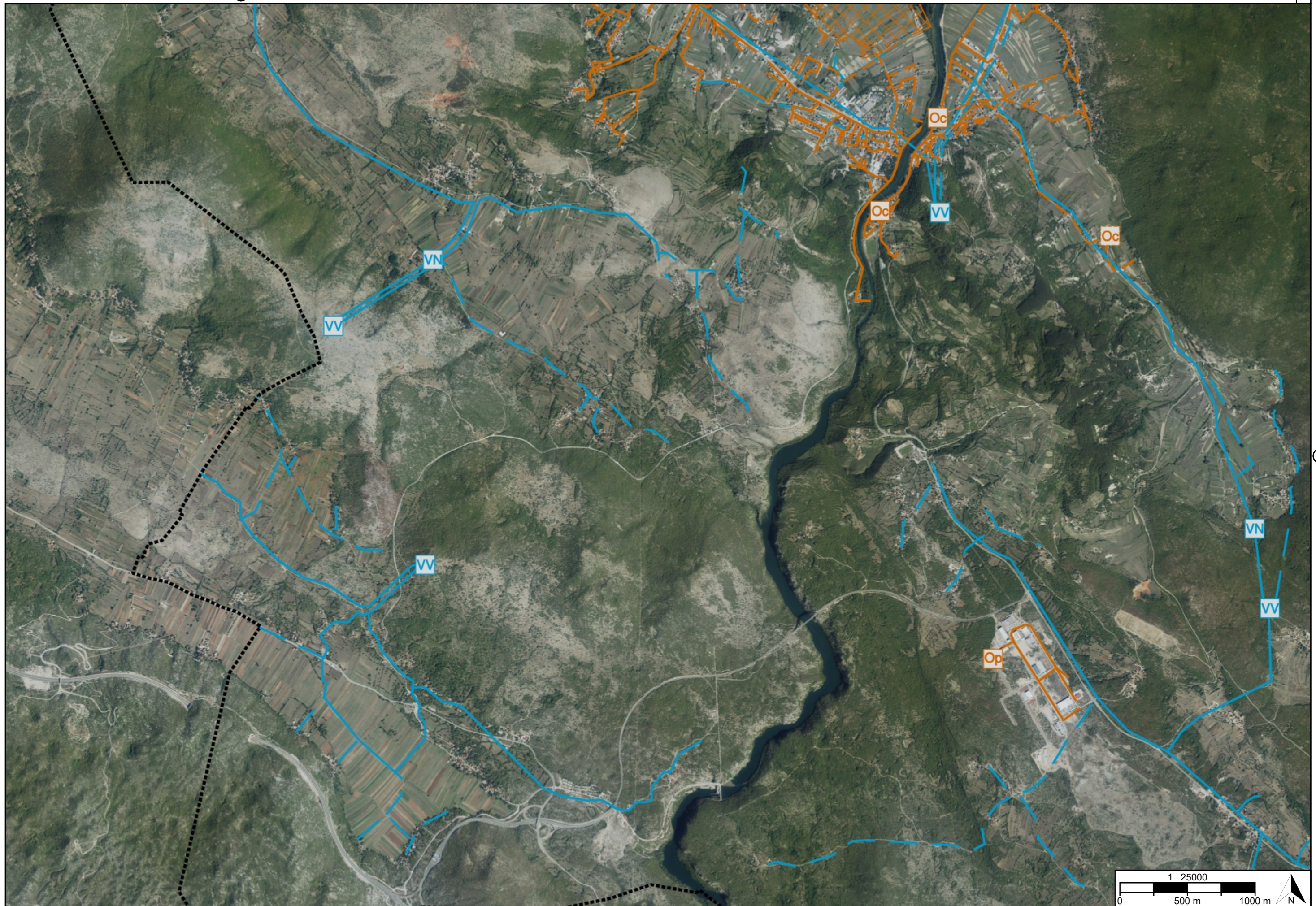
3




①

⑤

④







②

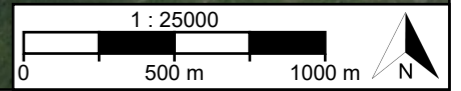
⑦







⑥



TUMAČ PLANSKOG ZNAKOVLJA

[OB-1-1] Obuhvat prostornog plana





[OB-1-1-3001] Obuhvat prostornog plana

[IS-4-1] Vodoopskrba i drugo korištenje voda

———— [IS-4-1-2001]
Vodoopskrbni cjevovod
područnog (regionalnog)
značaja s pripadajućim
građevinama i uređajima
VK [IS-4-1-2003] (VK) Vodni
kanal područnog
(regionalnog) značaja s
pripadajućim građevinama
i uređajima
———— [IS-4-1-3001]
Vodoopskrbni cjevovod s
pripadajućim građevinama
i uređajima

—— [IS-4-1-3002]
Vodoopskrbni cjevovod s
pripadajućim građevinama
i uređajima - planirano

 [IS-4-1-3201] (VV) Vodna
građevina za vodoopskrbu

 [IS-4-1-3202] (VV) Vodna
građevina za vodoopskrbu
- planirano



[IS-4-1-3301] (VN) Vodna
građevina za
navodnjavanje i drugo
zahvaćanje voda

[IS-4-2] Otpadne i oborinske vode

———— [IS-4-2-3001] Cjevovod za
javnu odvodnju s
pripadajućim građevinama
i uređajima
- - - - [IS-4-2-3002] Cjevovod za
javnu odvodnju s
pripadajućim građevinama
i uređajima - planirano



[IS-4-2-3103] (Op) Uređaj
za pročišćavanje otpadnih
voda



[IS-4-2-3105] (Oc) Crpna
stanica



[IS-4-2-3106] (Oc) Crpna
stanica - planirano

[IS-4-3] Uređenje vodotoka i voda

[IS-4-4] Melioracijska odvodnja



[IS-4-4-3001] Melioracijska odvodnja s pripadajućim građevinama i uređajima

Naziv prostornog plana:

Prostorni plan uređenja Grada Trilja

Naziv kartografskog prikaza prostornog plana:

2.4. Vodnogospodarski sustav

Mjerilo prikaza:

1:25000

Vrsta postupka:

Postupak transformacije prostornog plana

Faza transformacije plana:

Prijedlog transformiranog prostornog plana

Oznaka revizije plana:

Odluka o transformaciji prostornog plana:

Odluka o transformaciji Prostornog plana uređenja Grada Trilja (Službeni glasnik Grada Trilja broj 03/2024)

Objava plana:

Objava plana provodi se od 14.01.2026. do zaključno s danom 28.01.2026.

Nositelj izrade prostornog plana:

Splitsko-dalmatinska županija, Grad Trilj
Upravni odjel za prostorno uređenje,
imovinskopravne poslove, komunalni sustav i
zaštitu okoliša

Odgovorna osoba nositelja izrade:

PROČELNICA
Monika Domazet mag.ing.aedif.

Tijelo koje donosi prostorni plan:

Splitsko-dalmatinska županija, Grad Trilj
Gradsko vijeće

Predsjednik tijela koje donosi prostorni plan:

PREDSJEDNIK GRADSKOG VIJEĆA
Mirko Odrlić mag.ing.el.

Stručni izrađivač prostornog plana:

GEOPROJEKT d.d. Split
Split, Sukoišanska 43
OIB: 25623466485

Odgovorna osoba stručnog izrađivača:

PREDSJEDNIK UPRAVE
Mirko Smiljanić univ.spec.oec.

Odgovorni voditelj izrade:

Ivana Bojić dipl. ing. arh.

Stručni tim:

Ivana Bojić, dipl.ing.arh.
Marina Pavičić, mag.ing.aedif.
Mate Mandušić geod.teh.

Iva Sinožić mag.geog.
Nika Krstić mag. ing.arch.

Naziv prostornog plana:

Prostorni plan uređenja Grada Trilja

Naziv kartografskog prikaza prostornog plana:

2.4. Vodnogospodarski sustav

Mjerilo prikaza:

1:25000

Vrsta postupka:

Postupak transformacije prostornog plana

Faza transformacije plana:

Prijedlog transformiranog prostornog plana

Oznaka revizije plana:

Prostor za digitalni potpis

Odgovorna osoba nositelja izrade:

PROČELNICA

Monika Domazet mag.ing.aedif.

Odgovorna osoba stručnog izrađivača:

PREDSJEDNIK UPRAVE

Mirko Smiljanić univ.spec.oec.

Odgovorni voditelj izrade:

Ivana Bojić dipl. ing. arh.